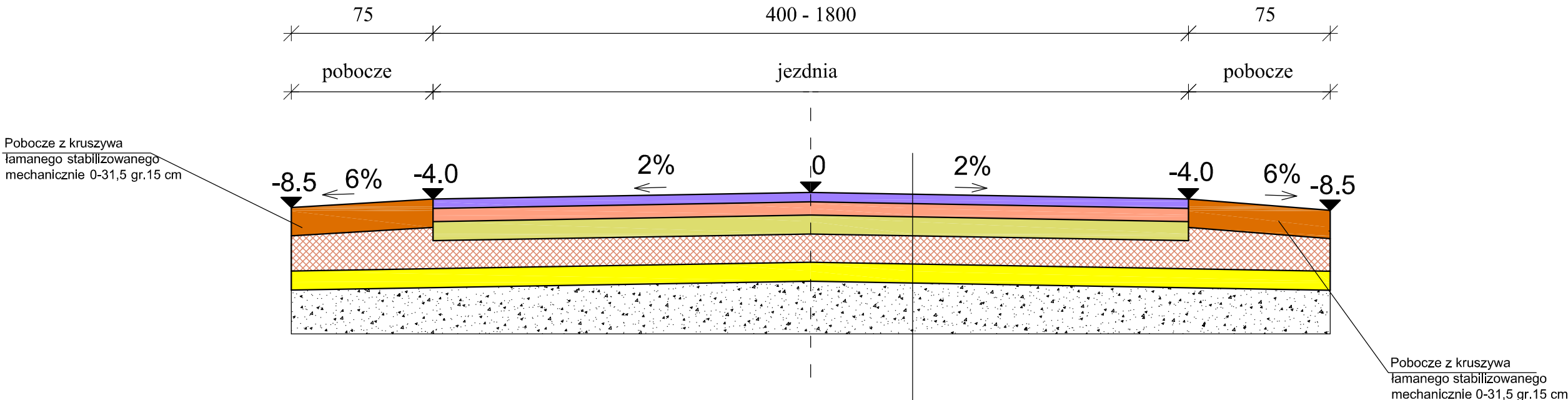


km 0 + 000,00 - 0 + 006,00 - (jezdnia 46,6m²)

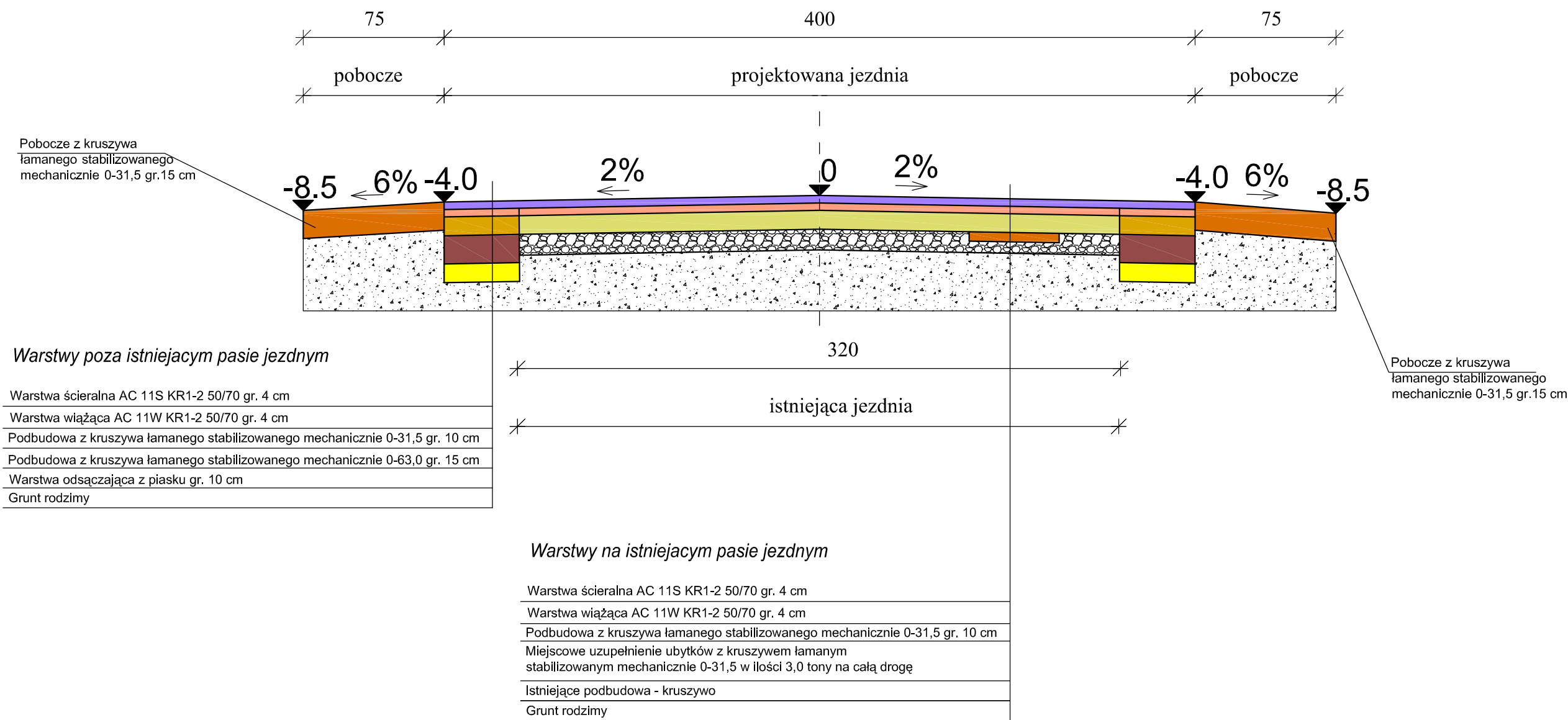


Korytowanie podłoża na głębokość 45cm

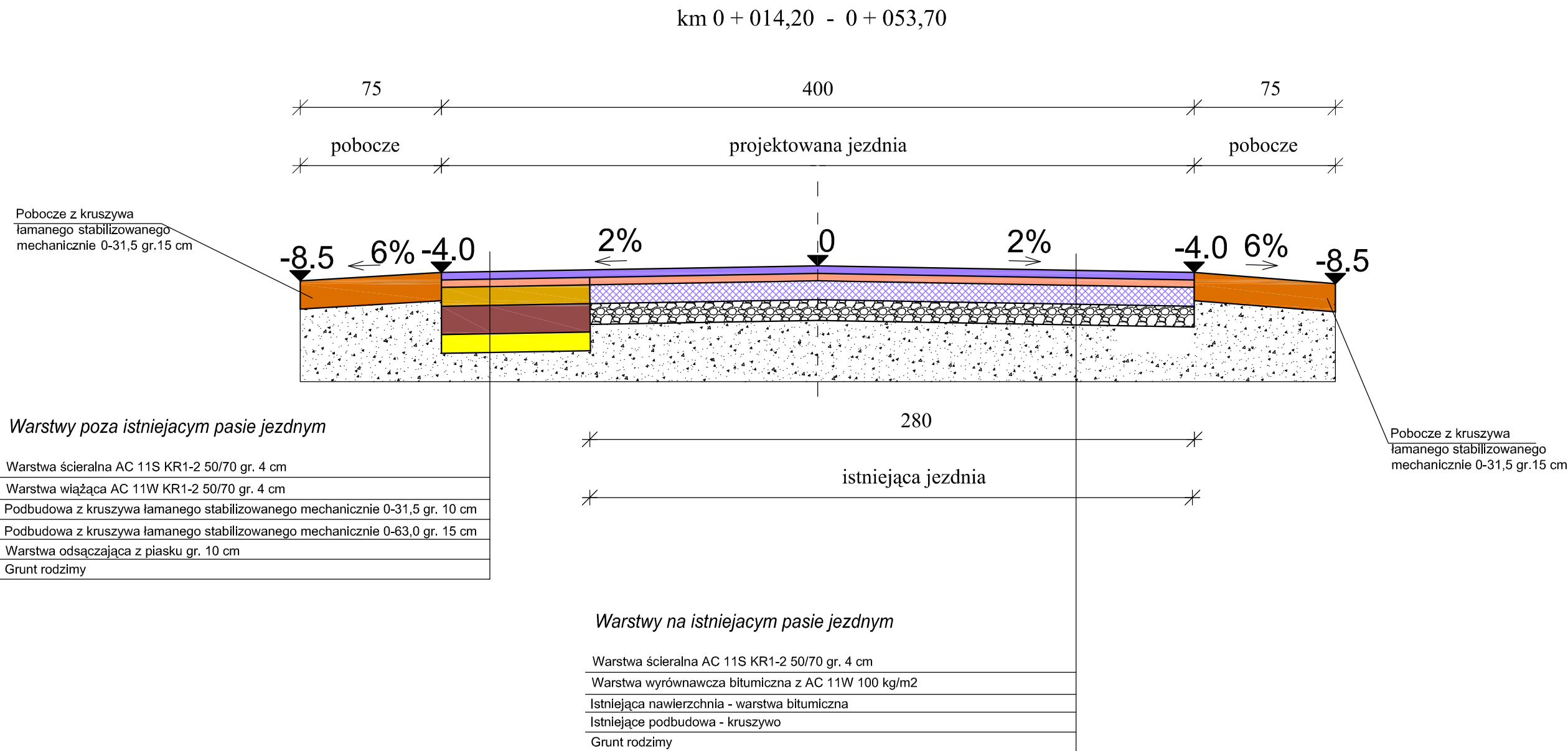
Warstwa ścieralna AC 11S KR1-2 50/70 gr. 5 cm
Warstwa wiążąca AC 11W KR1-2 50/70 gr. 7 cm
Podbudowa z kruszywa łamanego stabilizowanego mechanicznie 0-31,5 gr. 8 cm
Podbudowa z kruszywa naturalnego stabilizowanego cementem Rm=2,5MPa gr. 15 cm
Warstwa odsączająca z piasku gr. 10 cm
Grunt rodzimy

Nazwa i adres obiektu budowlanego:			
Przebudowa i rozbudowa drogi gminnej 102326E w miejscowości Imielno gmina Nowe Ostrowy			
Nazwa rysunku:		Skala:	Numer rysunku:
Przekroje normalne		1:25	3
Imię i nazwisko projektanta:	Specjalność i numer uprawnień:	Data:	Podpis:
mgr inż. Tomasz Reszkowski	MAZ/0159/PWOK/03	04.2024	
Krzysztof Kamiński	asystent projektanta	04.2024	

km 0 + 006,00 - 0 + 014,20
km 0 + 053,70 - 0 + 586,70

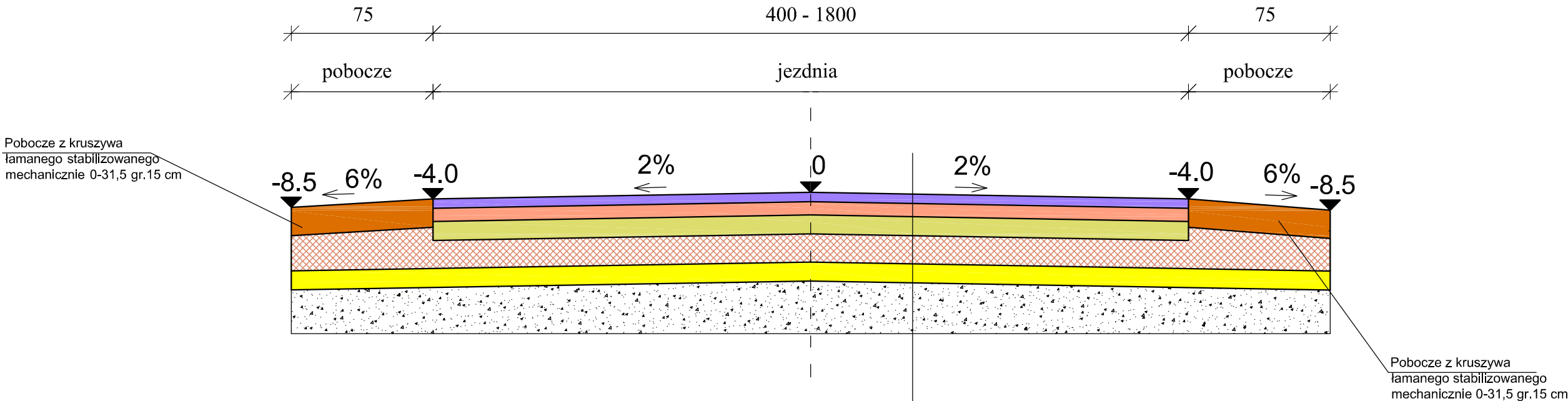


Nazwa i adres obiektu budowlanego:			
Przebudowa i rozbudowa drogi gminnej 102326E w miejscowości Imielno gmina Nowe Ostrowy			
Nazwa rysunku:	Skala:	Numer rysunku:	
Przekroje normalne	1:25	4	
Imię i nazwisko projektanta:	Specjalność i numer uprawnień:	Data:	Podpis:
mgr inż. Tomasz Reszkowski	MAZ/0159/PWOK/03	04.2024	
Krzysztof Kamiński	asystent projektanta	04.2024	



Nazwa i adres obiektu budowlanego:			
Przebudowa i rozbudowa drogi gminnej 102326E w miejscowości Imielno gmina Nowe Ostrowy			
Nazwa rysunku:	Skala:	Numer rysunku:	
Przekroje normalne	1:25	5	
Imię i nazwisko projektanta:	Specjalność i numer uprawnień:	Data:	Podpis:
mgr inż. Tomasz Reszkowski	MAZ/0159/PWOK/03	04.2024	
Krzysztof Kamiński	asystent projektanta	04.2024	

km 0 + 586,00 - 0 + 591,40 - (jezdnia 43,6m²)



Korytowanie podłoża na głębokość 45cm

Warstwa ścieralna AC 11S KR1-2 50/70 gr. 5 cm
Warstwa wiążąca AC 11W KR1-2 50/70 gr. 7 cm
Podbudowa z kruszywa łamanego stabilizowanego mechanicznie 0-31,5 gr. 8 cm
Podbudowa z kruszywa naturalnego stabilizowanego cementem Rm=2,5MPa gr. 15 cm
Warstwa odsączająca z piasku gr. 10 cm
Grunt rodzimy

Nazwa i adres obiektu budowlanego:			
Przebudowa i rozbudowa drogi gminnej 102326E w miejscowości Imielno gmina Nowe Ostrowy			
Nazwa rysunku:		Skala:	Numer rysunku:
Przekroje normalne		1:25	6
Imię i nazwisko projektanta:	Specjalność i numer uprawnień:	Data:	Podpis:
mgr inż. Tomasz Reszkowski	MAZ/0159/PWOK/03	04.2024	
Krzysztof Kamiński	asystent projektanta	04.2024	